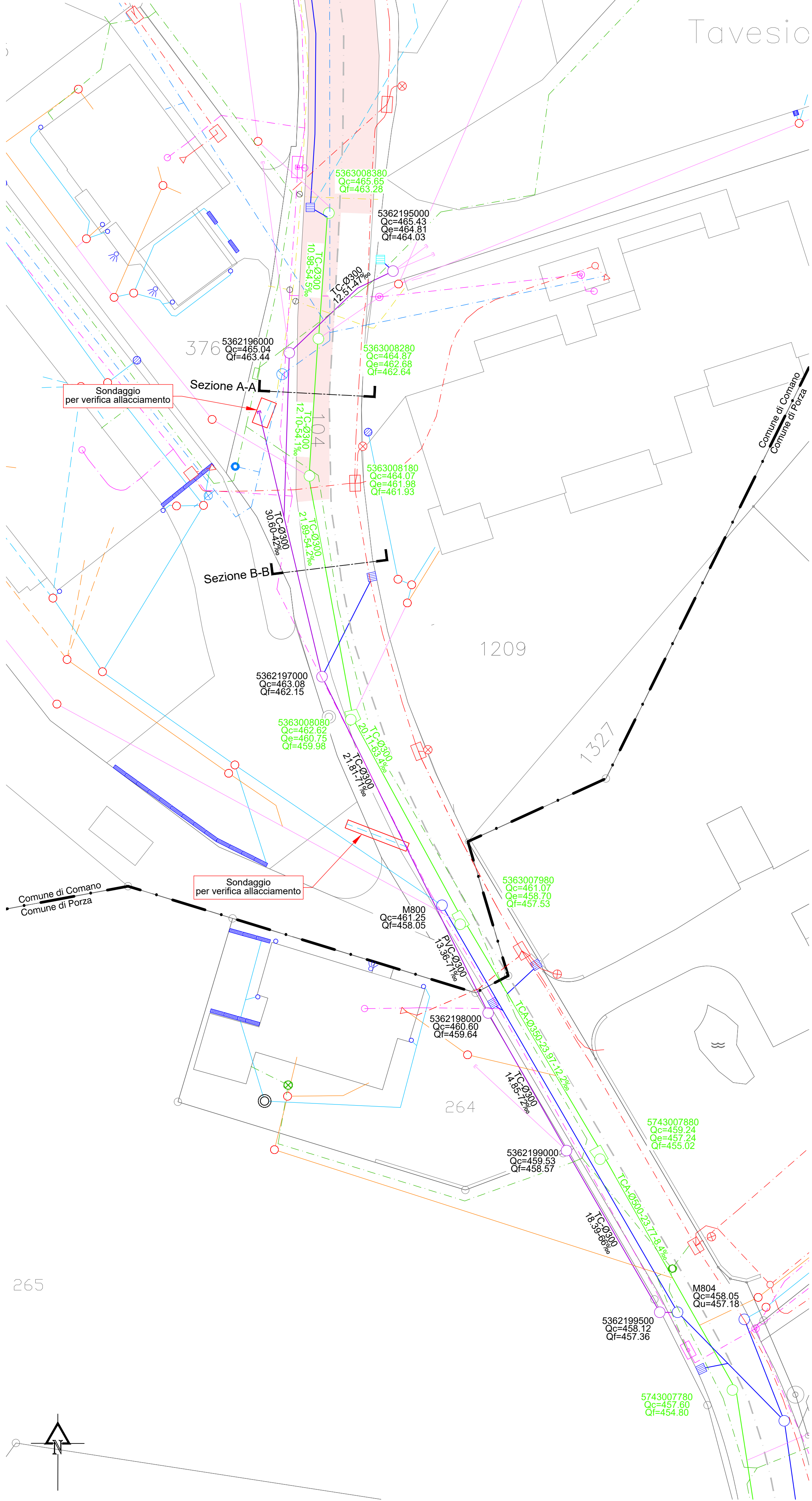
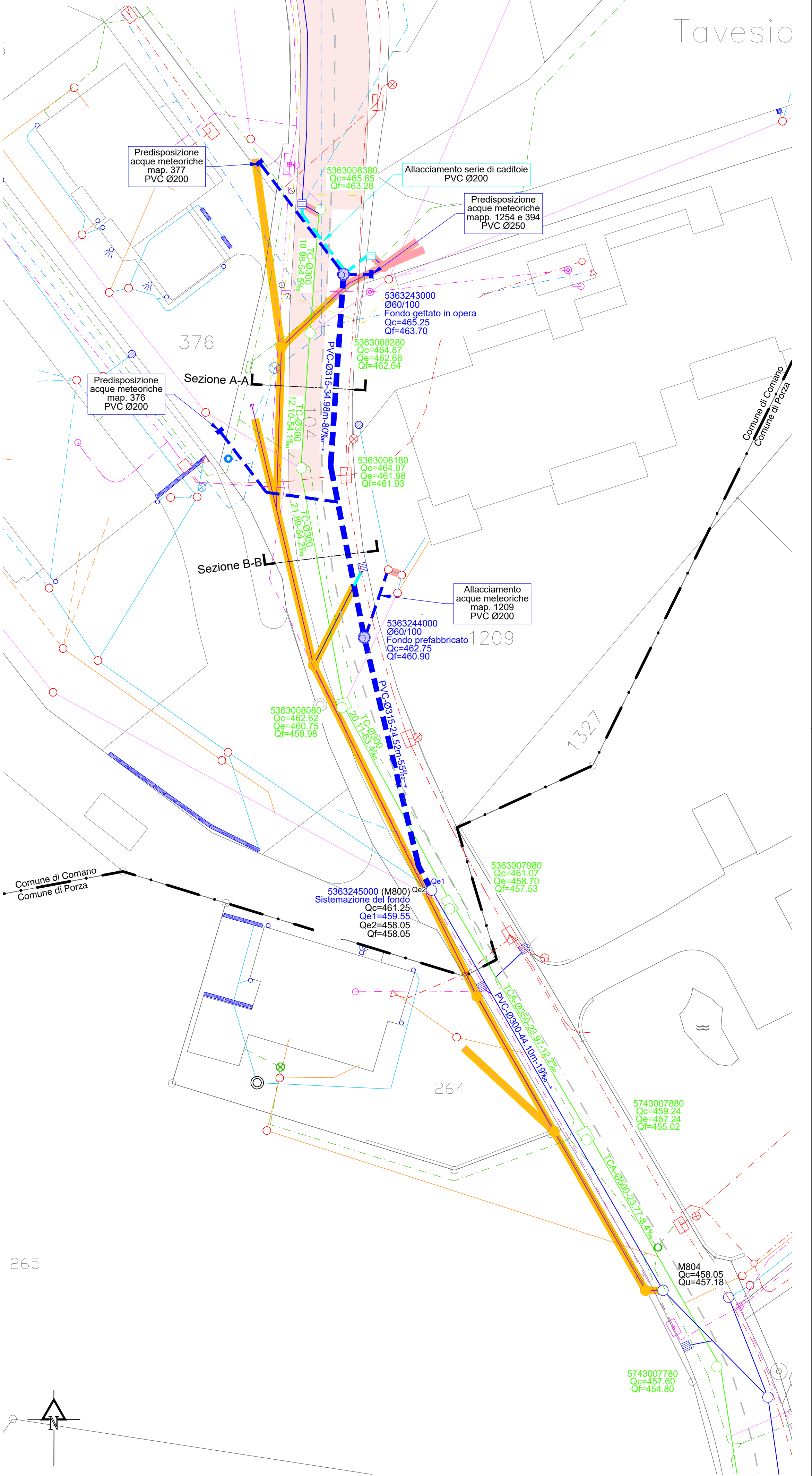


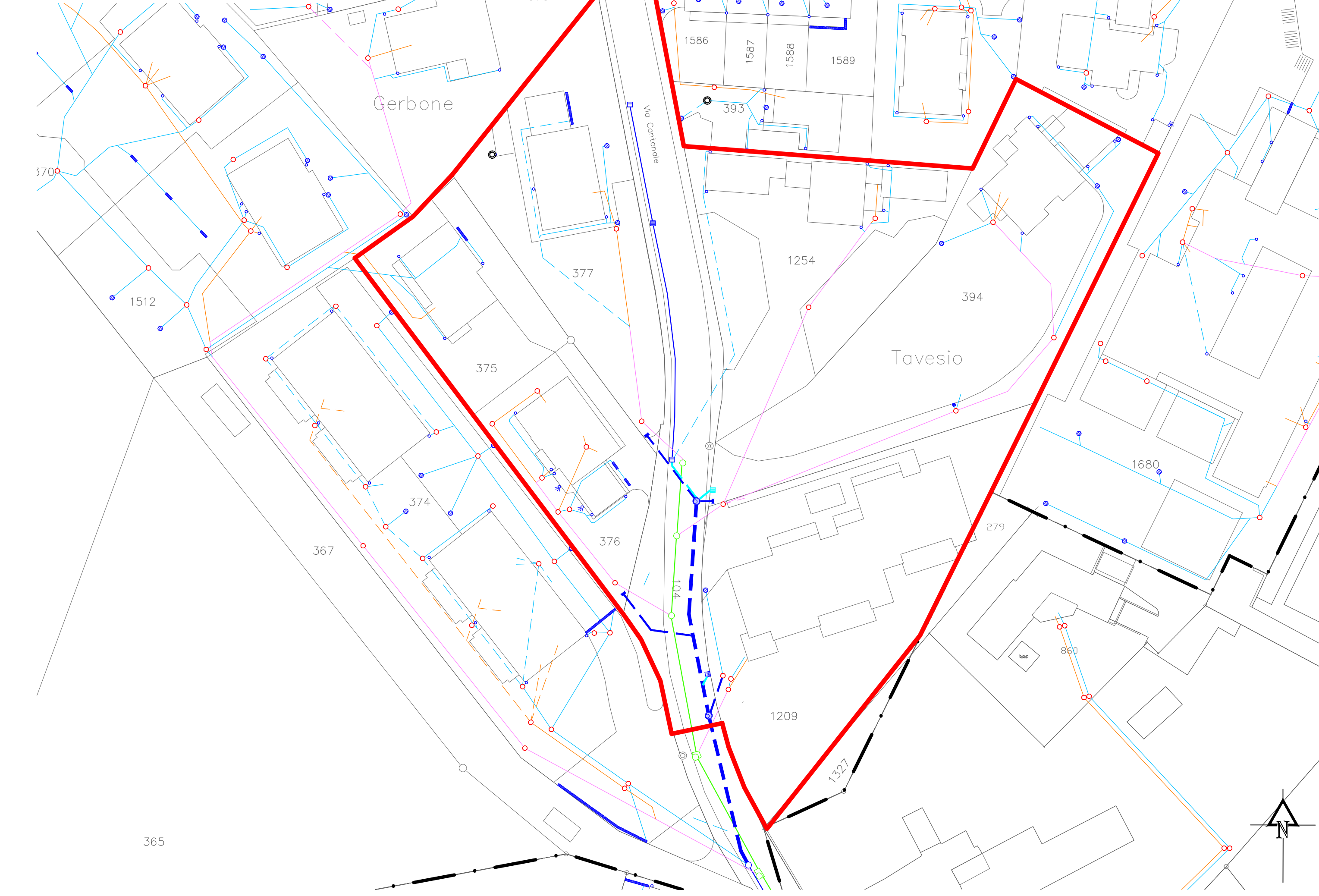
Planimetria stato di fatto - 1:250



Planimetria progetto - 1:250



Planimetria area servita - 1:500



LEGENDA

- Infrastrutture esistenti**
- Asse strada
 - Canallizzazione comunale acque miste
 - Canallizzazione comunale acque meteoriche
 - Canallizzazione consortile CDALED
 - Caditoia comunale
 - Caditoia cantonale
 - Canallizzazione privata acque miste
 - Canallizzazione privata acque meteoriche
 - Canallizzazione privata acque meteoriche tracciato incerto
 - Canallizzazione privata acque luride
 - - - AIL SA elettrico
 - - - AIL SA gas
 - - - Swisscom Svizzera SA
 - - - UPC Cablecom
 - - - Acquedotto comunale AP
 - Pavimentazione di recente esecuzione
- Infrastrutture di progetto**
- Canallizzazione comunale acque miste da abbandonare e riempire con ghiaietto 4/8 (split), pozzetto da riempire con ghiaia 8/16 e 16/32
 - Canallizzazione comunale acque miste da demolire
 - Nuova canallizzazione comunale acque meteoriche PVC-U
 - Nuovo pozzetto comunale di ispezione
 - Nuovo allacciamento caditoia PVC-U
 - Nuovo allacciamento privato acque meteoriche PVC-U

N.B.
La posizione di tutte le infrastrutture esistenti riportate nel presente documento è rappresentativa ed indicativa. È onere dell'impresa richiedere i piani alle aziende proprietarie delle infrastrutture e analizzare gli stessi. Eventuali situazioni di incertezza saranno da verificare sul posto mediante sondaggi previo accordo con la D.L.



COMUNE DI COMANO

RIFACIMENTO CAN VIA CANTONALE (CONFINO PORZA)

PROGETTO DEFINITIVO

Planimetria stato di fatto e progetto

Planimetria area servita 1:500
Planimetrie 1:250

DOCUMENTO N.	MOD.	PROGETTATO: ASA	DATA: 22.02.2022	MODIFICHE:
6949/203/102 -		DISEGNATO: MB	SCALA: Varie	a). c).
		CONTROLLATO: SF	FORMATO: 60x105	b). d).