



PU

**NUCLEI STORICI DI
COMANO DI SOPRA E
COMANO DI SOTTO**

Piano dell'urbanizzazione
Rete delle vie di comunicazione

Scala 1: 1000

Novembre 2019




PLANIDEA SA | URBANISTICA | AMBIENTE | SPAZIO PUBBLICO

Via Campagna 22, CH - 6952 Canobbio
+41 (0)91 220 28 20, info@planidea.ch, www.planidea.ch



**PLAN
IDEA**

RETE DELLE VIE DI COMUNICAZIONE


STRADE

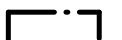
-  strada di raccolta
-  strada di servizio
-  strada prevalentemente pedonale

PERCORSI PEDONALI E CICLABILI

-  percorso ciclabile locale
-  percorso pedonale

PIANO DELLE ZONE

-  zona edificabile

-  perimetro PRP

